

WG-IV.431.47.2018.EKU

Pan
Jarosław Ptaszyński
Usługi Geodezyjne „PION II”
inż. Jarosław Ptaszyński
ul. Rynek 17
08-200 Łosice

PROTOKÓŁ KONTROLI

Na podstawie art. 9 ust. 2, 7, 8 ustawy z dnia 17 maja 1989 r. Prawo geodezyjne i kartograficzne¹ oraz rozdziału 5 ustawy z dnia 6 marca 2018 r. Prawo przedsiębiorców², przeprowadzona została w dniach od 17 września 2018 r. do dnia 28 września 2018 r. kontrola sprawdzająca w przedsiębiorstwie Usługi Geodezyjne "PION II" inż. Jarosław Ptaszyński, ul. Rynek 17, 08-200 Łosice, dotycząca realizacji zaleceń pokontrolnych zawartych w Wystąpieniu pokontrolnym nr WG-IV.431.47.2016.GP z dnia 19 stycznia 2017 r.


Kontrolę przeprowadził zespół w składzie:

- Pani Ewelina Kułakowska – starszy inspektor wojewódzki w Oddziale Geodezji i Kontroli Wydziału Geodezji Mazowieckiego Urzędu Wojewódzkiego w Warszawie, działająca z upoważnienia Mazowieckiego Wojewódzkiego Inspektora Nadzoru Geodezyjnego i Kartograficznego nr 110/2018 z dnia 20 czerwca 2018 r.,
- Pani Grażyna Piałucha – starszy inspektor wojewódzki w Oddziale Geodezji i Kontroli Wydziału Geodezji Mazowieckiego Urzędu Wojewódzkiego w Warszawie, działająca z upoważnienia Mazowieckiego Wojewódzkiego Inspektora Nadzoru Geodezyjnego i Kartograficznego nr 111/2018 z dnia 20 czerwca 2018 r.


Celem kontroli było ustalenie stanu faktycznego oraz dokonanie oceny realizacji zaleceń

¹ Dz. U. z 2017 r. poz. 2101 z późn. zm.

² Dz. U. z 2018 r. poz. 646.




Ewelina Kułakowska



W wyniku przeprowadzonej kontroli dokonano następujących ustaleń:

1. Na podstawie wpisu do Centralnej Ewidencji Działalności Gospodarczej oraz kopii dokumentów wytworzonych przez podmiot kontrolowany tj. kopii zgłoszeń prac geodezyjnych, kopii zawiadomienia o zakończeniu prac opracowanych przez wykonawcę pracy geodezyjnej i kartograficznej udostępnionych do kontroli przez jednostkę kontrolowaną stwierdzono, że nazwa firmy stosowana przez podmiot kontrolowany tj.: Usługi Geodezyjne "PION II" inż. Jarosław Ptaszyński jest spójna z nazwą zarejestrowaną w Centralnej Ewidencji Działalności Gospodarczej.
2. Z analizy udostępnionego przez podmiot kontrolowany zestawienia prac geodezyjnych wygenerowanego z systemu ePODGiK ustalono, że wykonawca Usługi Geodezyjne "PION II" inż. Jarosław Ptaszyński zgłosił w Starostwie Powiatowym w Łosicach 45 prac geodezyjnych, w tym dla 7 prac upłynął przewidywany termin zakończenia a wyniki tych prac nie zostały przekazane do państwowego zasobu geodezyjnego i kartograficznego.
W trakcie trwania kontroli Kontrolowany przedłożył zespołowi kontrolującemu dokumenty potwierdzające złożenie rezygnacji z wykonania 3 prac oraz przedłużenie terminu wykonania 4 prac.
3. Na podstawie udostępnionych do kontroli przez podmiot kontrolowany kopii zgłoszeń prac geodezyjnych stwierdzono, że zgłoszenia prac geodezyjnych były sporządzone zgodnie z wzorem określonym w załączniku nr 1 do rozporządzenia Ministra Administracji i Cyfryzacji z dnia 8 lipca 2014 r. w sprawie formularzy dotyczących zgłaszania prac geodezyjnych i prac kartograficznych, zawiadamiania o wykonaniu tych prac oraz przekazywania ich wyników do państwowego zasobu geodezyjnego i kartograficznego³ i zawierały wszystkie informacje wymaganych w ww. wzorze.
4. Na podstawie udostępnionej do kontroli przez podmiot kontrolowany jednej kopii zawiadomienia o wykonaniu zgłoszonej pracy geodezyjnej stwierdzono, że zawiadomienie sporządzone zostało zgodnie z wzorem określonym w załączniku Nr 3 do rozporządzenia Ministra Administracji i Cyfryzacji z dnia 8 lipca 2014 r. w sprawie formularzy dotyczących zgłaszania prac geodezyjnych i prac kartograficznych, zawiadamiania o wykonaniu tych prac oraz przekazywania ich wyników do państwowego zasobu geodezyjnego i kartograficznego, i zawierało wszystkie informacje wymagane w ww. wzorze.

³ Dz. U. z 2014 r. poz. 924



5. Na podstawie udostępnionego do kontroli przez podmiot kontrolowany stosowanego wzoru wniosku o uwierzytelnienie dokumentów stwierdzono, że wzór sporządzony został zgodnie z wzorem określonym w załączniku do rozporządzenia Ministra Administracji i Cyfryzacji z dnia 8 lipca 2014 r. w sprawie sposobu i trybu uwierzytelniania przez organy Służby Geodezyjnej i Kartograficznej dokumentów na potrzeby postępowań administracyjnych, sądowych lub czynności cywilnoprawnych⁴.

Ustalono, że zrealizował Pan wszystkie zalecenia zawarte w Wystąpieniu pokontrolnym z dnia z dnia 19 stycznia r. wobec powyższego odstąpiono od wydania zaleceń pokontrolnych.

Podczas przeprowadzonej kontroli zgromadzono kopie udostępnionych przez podmiot kontrolowany dokumentów, które stanowią akta kontroli karta nr od 9 do 33.

Informuję, że zgodnie z art. 9 ust. 11 ustawy z dnia 17 maja 1989 r. Prawo geodezyjne i kartograficzne przedsiębiorca przed podpisaniem protokołu kontroli może zgłosić pisemne zastrzeżenia w terminie 7 dni od dnia jego otrzymania.

.....
(podpis przedsiębiorcy)

28.09.2018 r.
STARSZY INSPEKTOR WOJEWÓDZKI
Ewelina Kułakowska
Ewelina Kułakowska
.....
(podpis kontrolera/ów)

PION II
Usługi Geodezyjne PION II
Inż. Jarosław Piszczkowski
08-200 Łosice, ul. Rynek 17
tel. 609 685 970 NIP: 537-108-10 87

Geodeta Uprawniony
J. Piszczkowski
Inż. Jarosław Piszczkowski
Upewnienie Nr 1125 na roboty
Łosice, dn. 28.09.2018

STARSZY INSPEKTOR WOJEWÓDZKI
Grażyna Pietucha
Grażyna Pietucha

⁴ Dz. U. z 2014 r. poz. 914